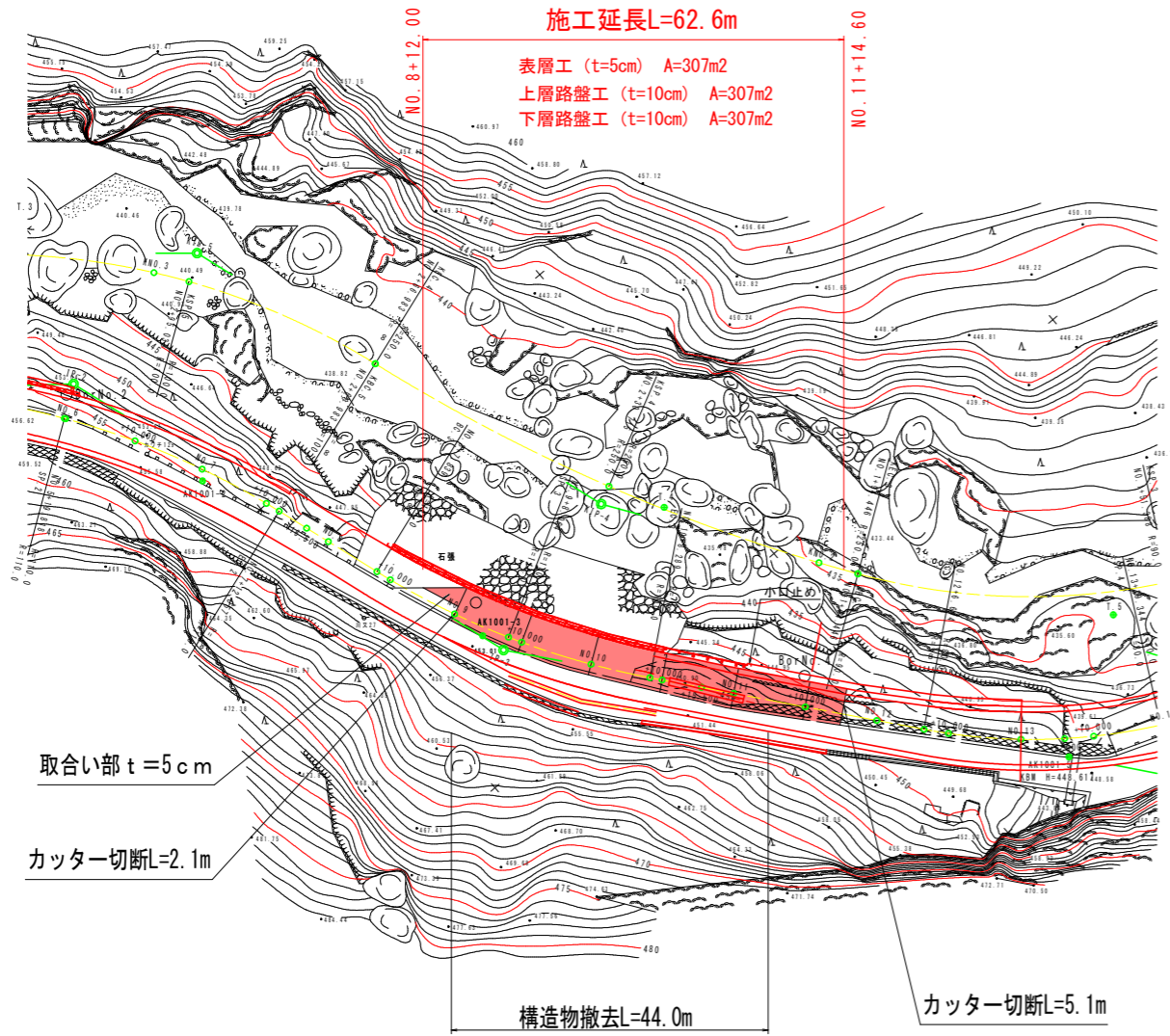
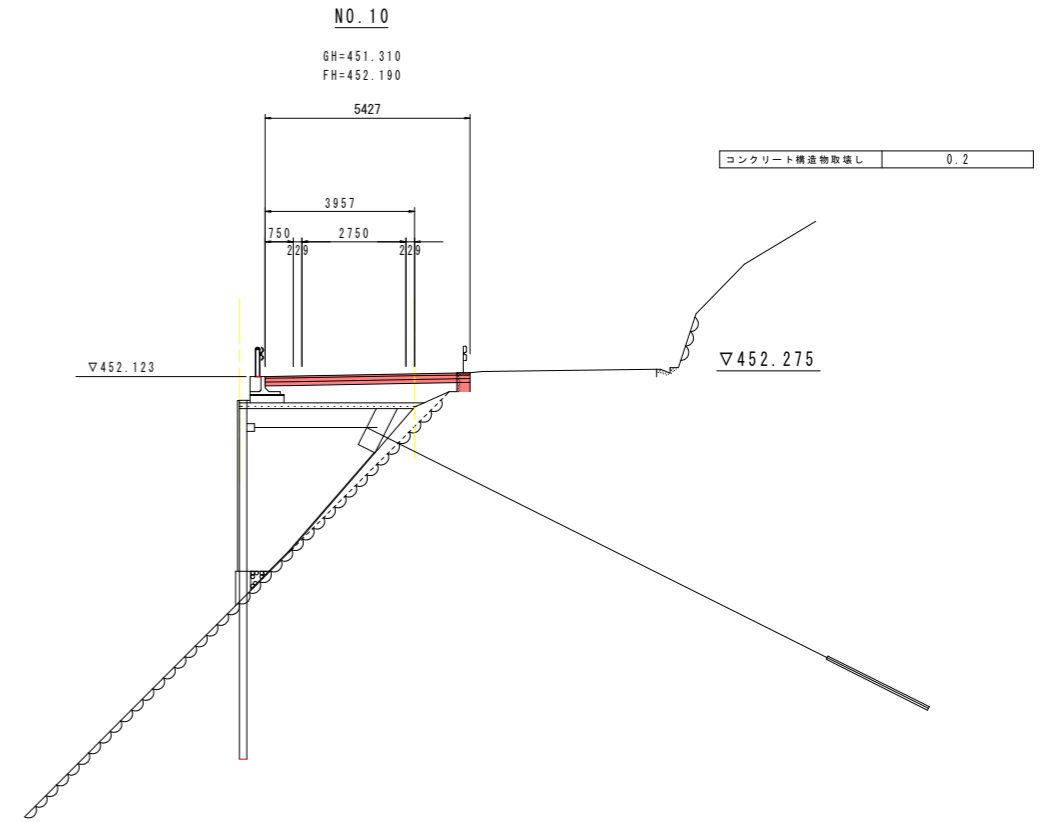


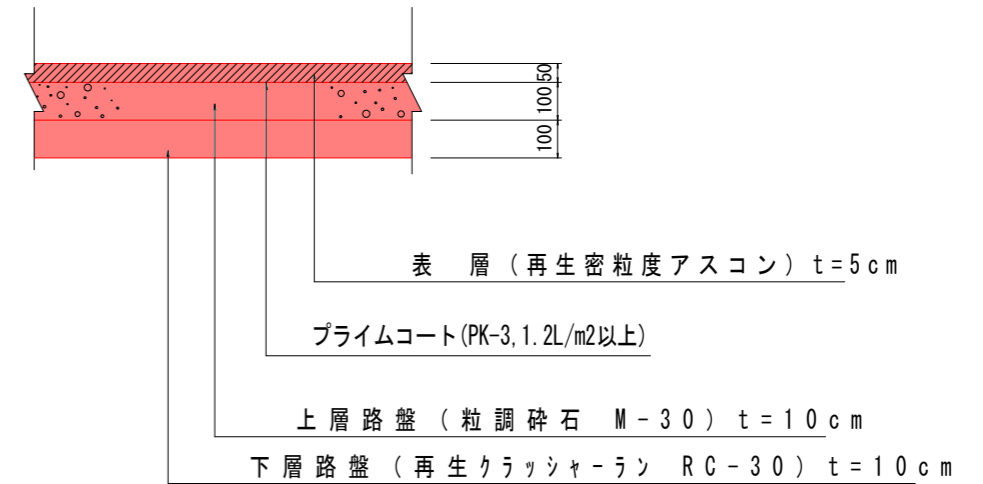
平面図 s=1/500



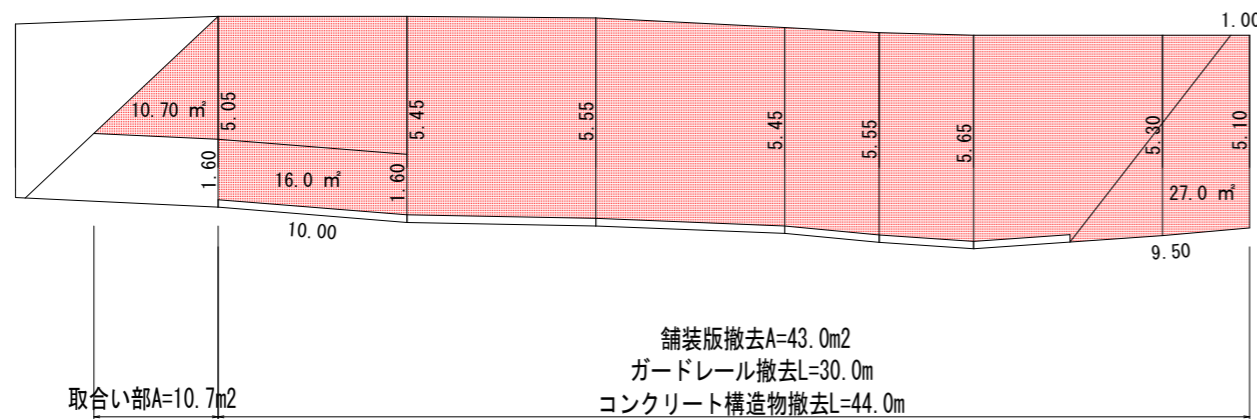
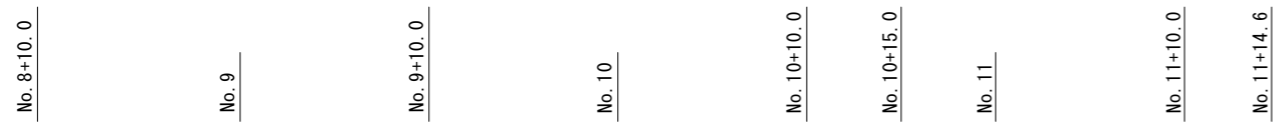
標準断面図 s=1/100



施工要領図 S=1:10



舗装展開図 L=1:200 W=1:100



実施設計図面

工事名	R2馬土 国道438号 つ・一字河内 舗装工事(2)		
路線名等	一般国道438号		
工事箇所	美馬郡つるぎ町一字河内(第2分割)		
図面名	平面図・舗装展開図・標準断面図・施工要領図		
縮尺	図示	図面番号	1 / 1
会社名			
事業者名	徳島県西部総合県民局(美馬)		